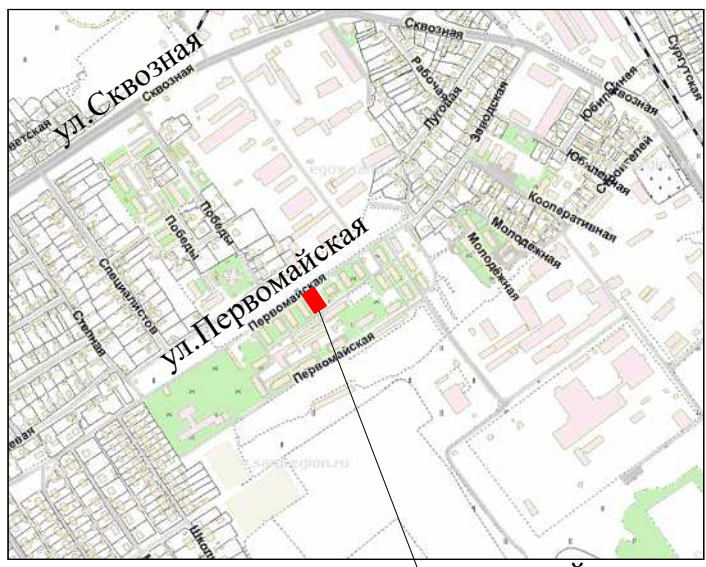


Чертеж границ существующих земельных участков, границ зон с особыми условиями использования территорий, местоположение существующих объектов капитального строительства, границ особо охраняемых природных территорий, границ территории объектов культурного наследия

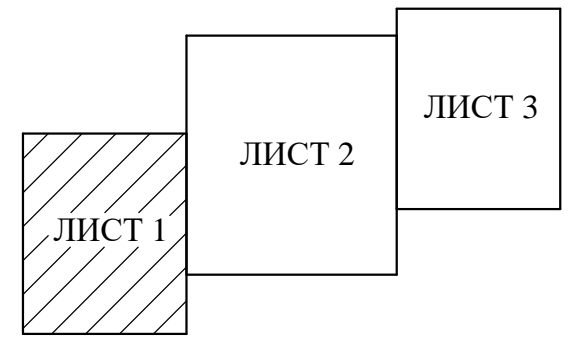
СИТУАЦИОННЫЙ ПЛАН



земельный участок



СХЕМА РАСПОЛОЖЕНИЯ ЛИСТОВ



- Условные обозначения:**
- Границы элемента планировочной структуры - в границах территориальной зоны «Ж2 Зона застройки малоэтажными жилыми домами» застроенной многоквартирными домами № 4, № 6, № 7, № 9, № 10, № 11 по улице Первомайская в поселке Сургут сельского поселения Сургут муниципального района Сергиевский Самарской области
 - Проектируемые границы образуемого земельного участка
 - Граница кадастрового квартала
 - Земельный участок согласно сведениям ЕГРН
 - 63.31.2.182, Охранная зона объекта "Сооружение, назначение: Газоснабжения, протяженность 33530 м, адрес (местонахождение) объекта: Самарская область, муниципальный район Сергиевский, п. Сургут"
 - 63.31.2.415, Охранная зона существующей газораспределительной сети
 - 63.31.2.433, Охранная зона существующей газораспределительной сети
 - 63.31.2.182, Охранная зона существующей газораспределительной сети
 - Проектируемый земельный участок с обозначением :ЗУ1
 - Кадастровый номер земельного участка
 - 63:31:1101011 :ЗУ1
 - 63:31:1101011
 - 63:31:2.182
 - Ж2
 - Территориальная зона (Зона застройки малоэтажными жилыми домами)

Администрация сельского поселения
Сургут муниципального района
Сергиевский Самарской области

Изм	Кол.уч	Лист	№ док	Подпись	Дата
Разработал				Ю.Р.Абзалетдинов	24.07.2020
Проверил				А.В.Урюпин	24.07.2020

Изменения в проект межевания территории объекта: «Проект межевания территории в границах территориальной зоны «Ж2 Зона застройки малоэтажными жилыми домами» застроенная многоквартирными домами № 4, № 6, № 7, № 9, № 10, № 11 по улице Первомайская в поселке Сургут сельского поселения Сургут муниципального района Сергиевский Самарской области» в границах сельского поселения Сургут муниципального района Сергиевский Самарской области»

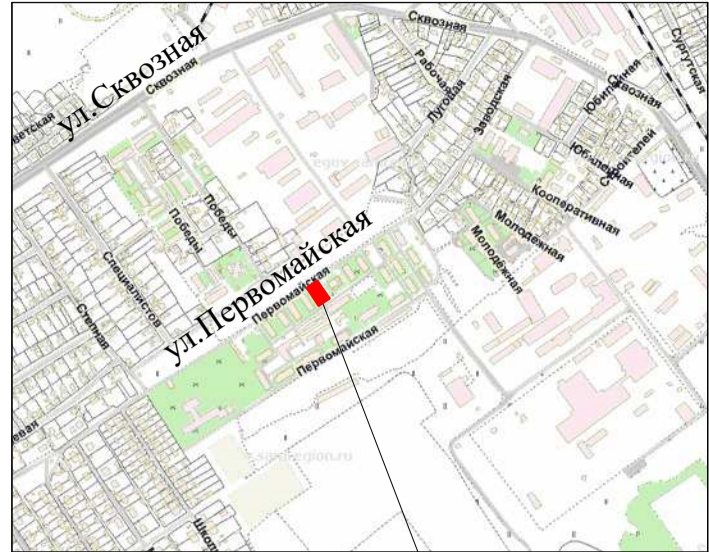
Проект межевания территории			Стадия	Лист	Листов
Материалы по обоснованию			ПМТ	1	3

Чертеж границ существующих земельных участков, границ зон с особыми условиями использования территорий, местоположение существующих объектов капитального строительства, границ особо охраняемых природных территорий, границ территории объектов культурного наследия
Масштаб 1:500

ООО "ТЕХНО-ПЛАН"

Чертеж границ существующих земельных участков, границ зон с особыми условиями использования территорий, местоположение существующих объектов капитального строительства, границ особо охраняемых природных территорий, границ территории объектов культурного наследия

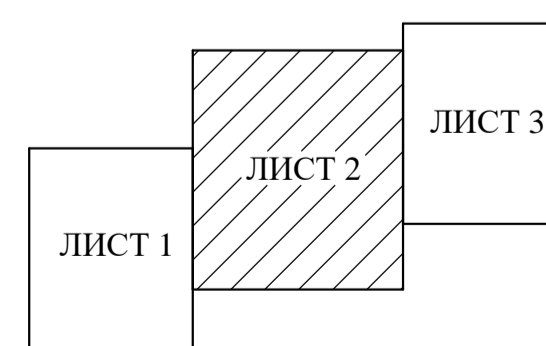
СИТУАЦИОННЫЙ ПЛАН



земельный участок



СХЕМА РАСПОЛОЖЕНИЯ ЛИСТОВ



Условные обозначения:

- Границы элемента планировочной структуры - в границах территориальной зоны «Ж2 Зона застройки малоэтажными жилыми домами» застроенной многоквартирными домами № 4, № 6, № 7, № 9, № 10, № 11 по улице Первомайская в поселке Сургут сельского поселения Сургут муниципального района Сергиевский Самарской области
- Проектируемые границы образуемого земельного участка
- Граница кадастрового квартала
- Земельный участок согласно сведениям ЕГРН
- Проектные границы объекта "Сооружение, назначение: Газоснабжения, протяженность 33530 м, адрес (местонахождение) объекта: Самарская область, муниципальный район Сергиевский, п. Сургут"
- 63.31.2.415, Охранная зона существующей газораспределительной сети
- 63.31.2.433, Охранная зона существующей газораспределительной сети
- 63.31.2.182, Охранная зона существующей газораспределительной сети
- Проектируемый земельный участок с обозначением :ЗУ1
- Кадастровый номер земельного участка
- Проектируемый земельный участок
- Кадастровый номер кадастрового квартала
- 63:31:1101011, Кадастровый номер кадастрового квартала
- 63:31:2.182, Номер зоны с особыми условиями использования территории
- Ж2, Территориальная зона (Зона застройки малоэтажными жилыми домами)

Администрация сельского поселения
Сургут муниципального района
Сергиевский Самарской области

Изм	Кол.уч	Лист	№ док	Подпись	Дата
Разработал				Ю.Р.Абзалетдинов	24.07.2020
Проверил				А.В.Урюпин	24.07.2020

Изменения в проект межевания территории объекта: «Проект межевания территории в границах территориальной зоны «Ж2 Зона застройки малоэтажными жилыми домами» застроенная многоквартирными домами № 4, № 6, № 7, № 9, № 10, № 11 по улице Первомайская в поселке Сургут сельского поселения Сургут муниципального района Сергиевский Самарской области» в границах сельского поселения Сургут муниципального района Сергиевский Самарской области»

Проект межевания территории			Стадия	Лист	Листов
Материалы по обоснованию			ПМТ	2	3
Чертеж границ существующих земельных участков, границ зон с особыми условиями использования территории, местоположение существующих объектов капитального строительства, границ особо охраняемых природных территорий, границ территории объектов культурного наследия Масштаб 1:500					
ООО "ТЕХНО-ПЛАН"					

Чертеж границ существующих земельных участков, границ зон с особыми условиями использования территорий, местоположение существующих объектов капитального строительства, границ особо охраняемых природных территорий, границ территории объектов культурного наследия

СИТУАЦИОННЫЙ ПЛАН

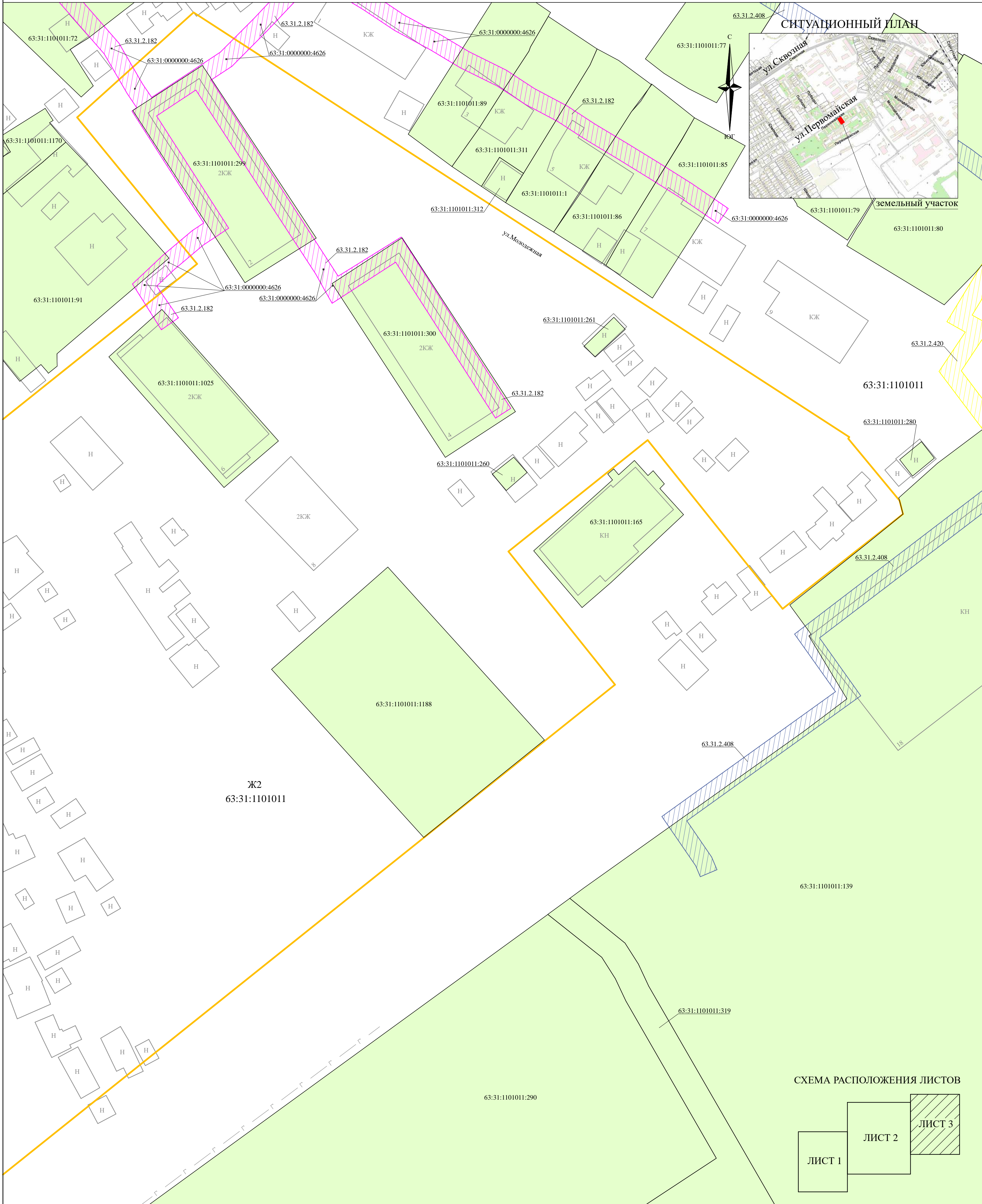
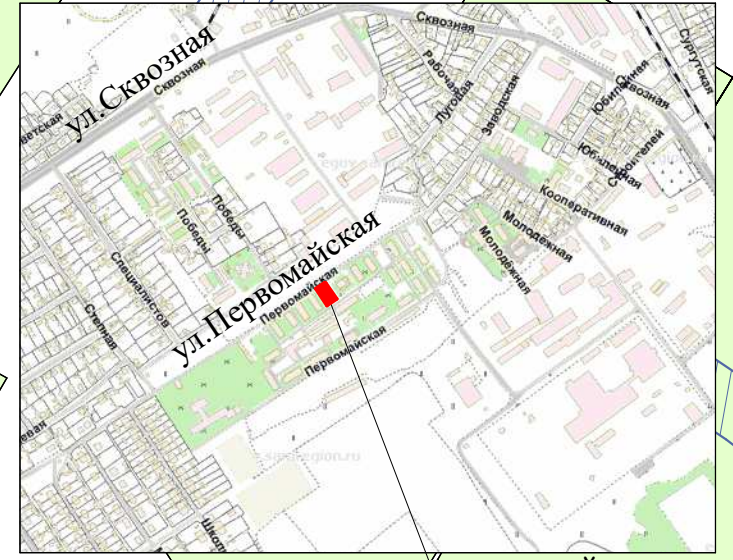
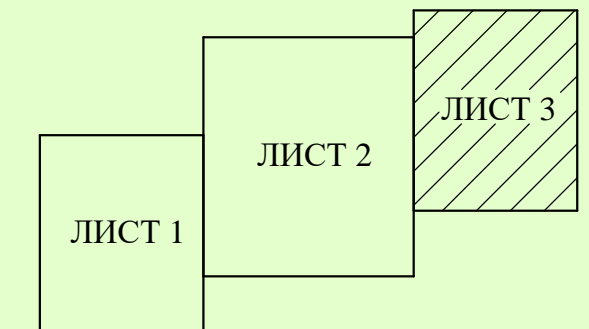


СХЕМА РАСПОЛОЖЕНИЯ ЛИСТОВ



Условные обозначения:

- Границы элемента планировочной структуры - в границах территориальной зоны «Ж2 Зона застройки малоэтажными жилыми домами» застроенной многоквартирными домами № 4, № 6, № 7, № 9, № 10, № 11 по улице Первомайская в поселке Сургут сельского поселения Сургут муниципального района Сергиевский Самарской области
- Проектируемые границы образуемого земельного участка
- Граница кадастрового квартала
- Земельный участок согласно сведениям ЕГРН
- 63.31.2.182, Охранная зона объекта "Сооружение, назначение: Газоснабжения, протяженность 33530 м, адрес (местонахождение) объекта: Самарская область, муниципальный район Сергиевский, п. Сургут"
- 63.31.2.415, Охранная зона существующей газораспределительной сети
- 63.31.2.433, Охранная зона существующей газораспределительной сети
- 63.31.2.182, Охранная зона существующей газораспределительной сети
- Проектируемый земельный участок с обозначением :ЗУ1
- Кадастровый номер земельного участка
- :ЗУ1
- 63:31:1101011
- 63.31.2.182
- Ж2
- Территориальная зона (Зона застройки малоэтажными жилыми домами)

Администрация сельского поселения Сургут муниципального района Сергиевский Самарской области					
Изм	Кол.уч	Лист	№ док	Подпись	Дата
Разработал	Ю.Р.Абзалетдинов				24.07.2020
Проверил	А.В.Урюпин				24.07.2020

Изменения в проект межевания территории объекта: «Проект межевания территории в границах территориальной зоны «Ж2 Зона застройки малоэтажными жилыми домами» застроенная многоквартирными домами № 4, № 6, № 7, № 9, № 10, № 11 по улице Первомайская в поселке Сургут сельского поселения Сургут муниципального района Сергиевский Самарской области» в границах сельского поселения Сургут муниципального района Сергиевский Самарской области»					
Проект межевания территории			Стадия	Лист	Листов
Материалы по обоснованию			ПМТ	3	3
Чертеж границ существующих земельных участков, границ зон с особыми условиями использования территорий, местоположение существующих объектов капитального строительства, границ особо охраняемых природных территорий, границ территории объектов культурного наследия Масштаб 1:500					
ООО "ТЕХНО-ПЛАН"					